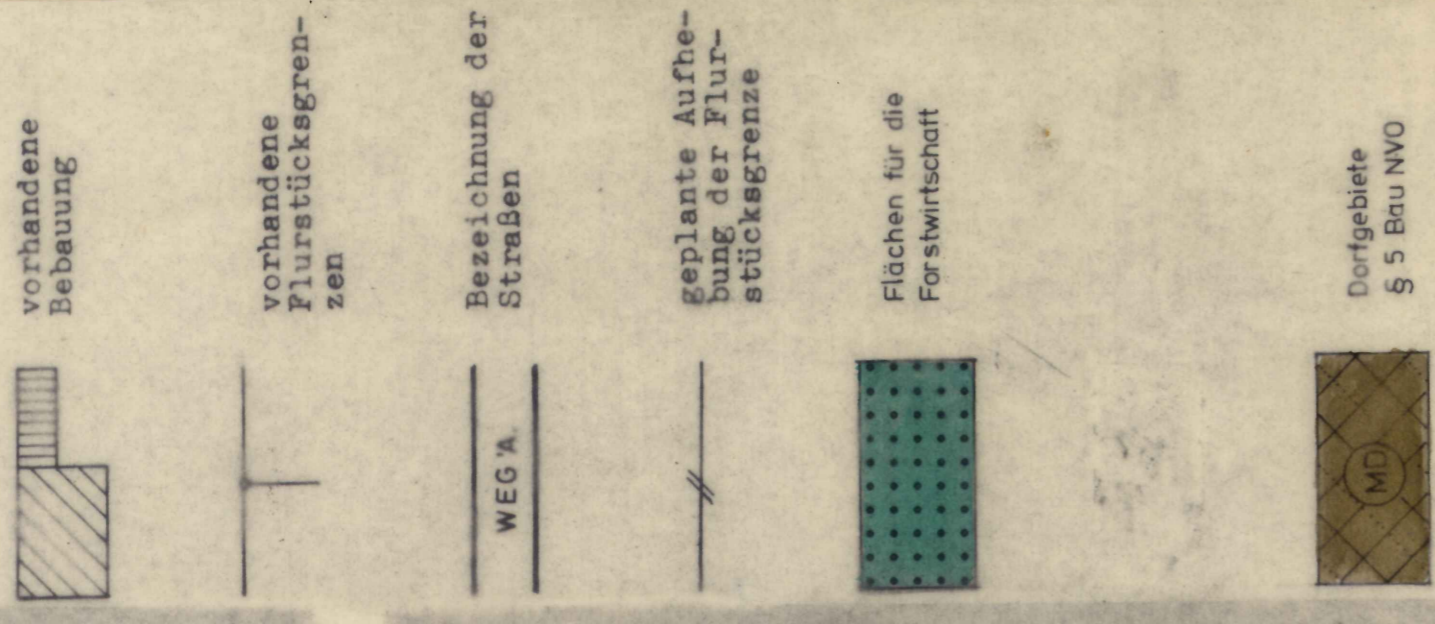
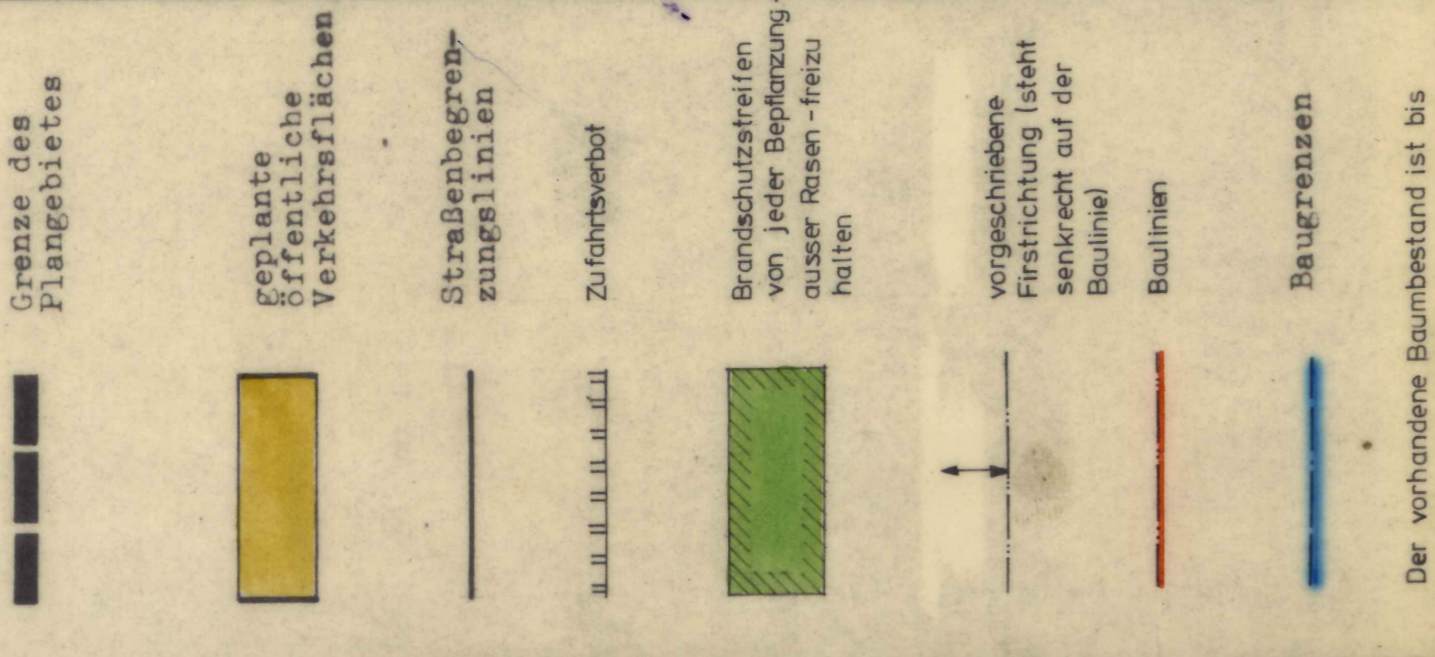


**ERLÄUTERUNGEN**



**FESTSETZUNGEN**



**BEBAUUNGSPLAN**

**'NURDA-WOHN-PARK' DER GEMEINDE AHNSEN FLUR 2**

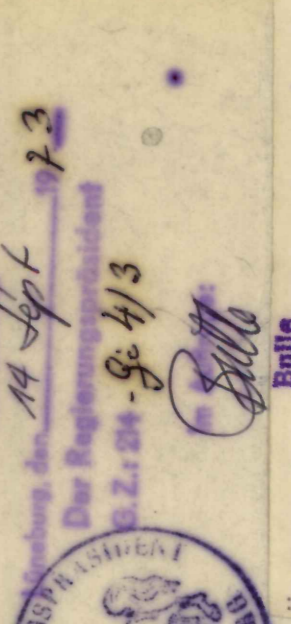
Die Planunterlage entspricht dem Inhalt des Liegenschaftskatasters und weist die baulichen Anlagen sowie Straßen, Wege und Plätze vollständig nach. Sie ist in Bezug auf Darstellung der Grenzen und baulichen Anlagen geometrisch einwandfrei. Die Übertragbarkeit der neu zu bildenden Grundstücksgrenzen in der Örtlichkeit ist möglich.

Siegel Kataster  
 Im Entwurf gefertigt für die Gemeinde AHNSEN  
**IMMICH-ERVENICH ARCHITEKTEN**  
 2000 HAMBURG 1  
 AN DER ALSTER 11  
 TEL (0411) 24 18 76

Der Bebauungsplanentwurf mit Begründung hat gem. § 2 (6) BBauG vom 23.4.1960 öffentlich ausgeschrieben bis 10.12.1972...  
 Der Bürgermeister Gemeindedirektor  
 Die bei der Planaufstellung festgesetzten öffentlichen Baulinien werden am 29.8.1972... von der Auslegung unterrichtet.  
 Bürgermeister Gemeindedirektor

Dieser Bebauungsplan wurde aufgestellt gem. § 2 BBauG und als Satzung gem. § 10 BBauG vom 23.6.1960 am 30.1.1973... beschlossen.

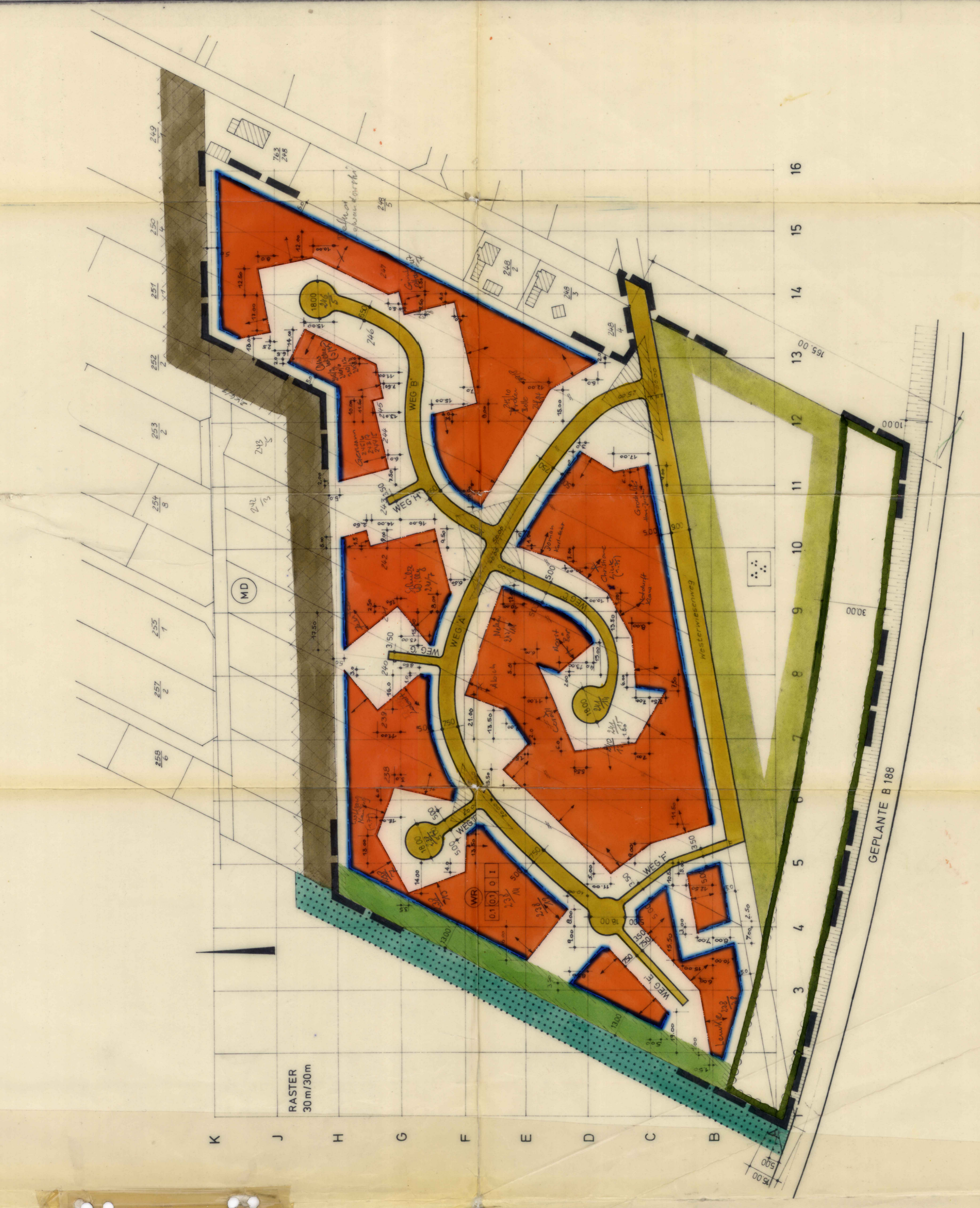
Bürgermeister Gemeindedirektor



Öffentlich ausgelegt gem. § 12 BBauG auf Grund der Hinweisbeantwortung vom 26.7.73 im Amtsblatt für den Reg. Bezirk Lüneburg Nr. 20 vom 28.12.1975

Ahnsen, den  
 Der Gemeindedirektor

JAN. 1973  
 DEZ. 1972  
 JULI 1972  
**AHS-100**  
**M 1:1000**



Der Landkreis Gifhorn hat keine Bedenken.  
 Der Oberkreisdirektor im Auftrage  
 K. J. J. J.

gestaltungsgattung  
 Ah. LK. Gifhorn nicht  
 genehmigt.  
 L. 25.11.94